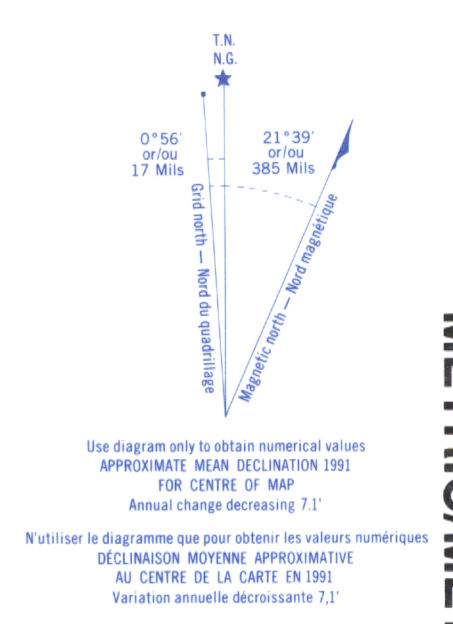
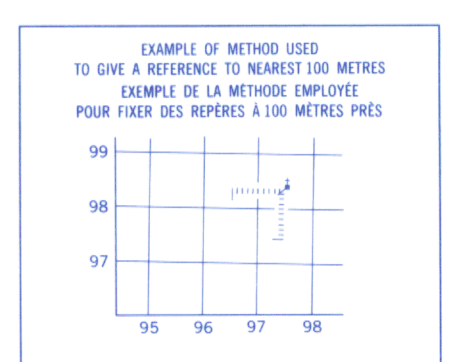
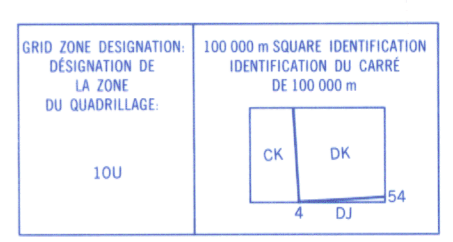


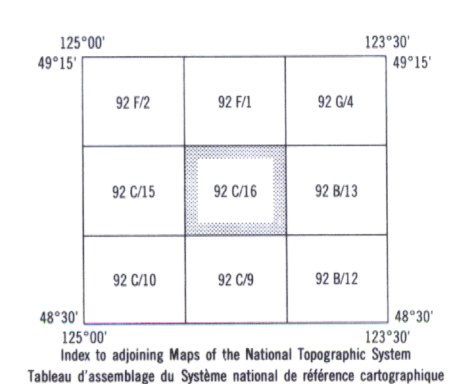
Military users, refer to this map as: **SERIES A 721 SÉRIE**
 Références de cette carte pour usage militaire: **MAP 92 C/16 CARTE**
 EDITION 3 EDITION



ONE THOUSAND METRE
 UNIVERSAL TRANSVERSE MERCATOR GRID
ZONE 10
 QUADRILLAGE UNIVERSSEL TRANSVERSE DE MERCATOR
 DE MILLE MÈTRES



REFERENCE POINT: CHURCH - ÉGLISE (as above) (au-dessus)
 POINT DE REPÈRE:
 EASTING: Read number on grid line immediately to left of point. (Estimer le nombre de divisions de la ligne du quadrillage immédiatement à gauche du repère.)
 NORTHING: Read number on grid line immediately below point. (Estimer le nombre de divisions de la ligne du quadrillage immédiatement en dessous du repère.)



PRODUCED BY THE CANADA CENTRE FOR MAPPING, DEPARTMENT OF ENERGY, MINES AND RESOURCES, INFORMATION CURRENT AS OF 1992. PUBLISHED IN 1992.
 COPIES MAY BE OBTAINED FROM THE CANADA MAP OFFICE, DEPARTMENT OF ENERGY, MINES AND RESOURCES, OTTAWA, OR YOUR NEAREST MAP DEALER.
 © 1992. HEEL MAJESTY THE QUEEN IN RIGHT OF CANADA. DEPARTMENT OF ENERGY, MINES AND RESOURCES.

Roads: hard surface, loose or stabilized surface, all weather, loose surface, dry weather, unclassified road or street, cart track, trail, cut line or portage.
 Routes: revêtement dur, gravier, agglomère, toute saison, de gravier, temps sec, route non classée ou rue, de terre, sentier, percée ou portage.
 POUR UNE LISTE COMPLÈTE DES SIGNES, VOIR AU VERSO

COWICHAN LAKE
 BRITISH COLUMBIA COLOMBIE-BRITANNIQUE

Information concerning bench marks and horizontal survey monuments can be obtained from Geodetic Survey, Canada Centre for Surveying, Ottawa.
 Pour tout renseignement concernant les repères de nivellement et les bornes géodésiques, prière de s'adresser à la Division des levés géodésiques, Centre canadien des levés, Ottawa.

CONVERSION SCALE FOR ELEVATIONS
 ÉCHELLE DE CONVERSION DES ALTITUDES

Scale 1:50 000 Échelle

CONTOUR INTERVAL 20 METRES
 Écartement de courbes 20 mètres

ÉTABLI PAR LE CENTRE CANADIEN DE CARTOGRAPHIE, MINISTÈRE DE L'ÉNERGIE, DES MINES ET DES RESSOURCES. RÉVISIONNEMENTS À JOUR EN 1990. PUBLIÉ EN 1992.
 CES CARTES SONT EN VENTE AU BUREAU DES CARTES DU CANADA, MINISTÈRE DE L'ÉNERGIE, DES MINES ET DES RESSOURCES, OTTAWA, OU CHEZ LE VENDEUR LE PLUS PRÈS.
 © 1992. SA MAJESTÉ LA REINE DU CHEF DU CANADA. MINISTÈRE DE L'ÉNERGIE, DES MINES ET DES RESSOURCES.

Energy, Mines and Resources Canada
 Énergie, Mines et Ressources Canada

COWICHAN LAKE
 92 C/16
 EDITION 3 EDITION